




ZMĚNA Č. 2 ÚZEMNÍHO PLÁNU KACANOVY









1 / VÝKRES ZÁKLADNÍHO ČLENĚNÍ ÚZEMÍ

A

JEVY INFORMATIVNÍ

-  hranice řešeného území (k.ú. Kacanovy) k 23. 9. 2022
-  hranice parcel katastru nemovitostí (23. 9. 2022)
-  výškopis

JEVY SCHVALOVANÉ

-  Z4 označení zastavitelné plochy ke zrušení
-  nová hranice zastavěného území
-  hranice zastavěného území ke zrušení
-  hranice plochy změn v krajině
-  hranice zastavitelné plochy ke zrušení
-  hranice zastavitelné plochy
-  zastavitelná plocha
-  plocha změn v krajině

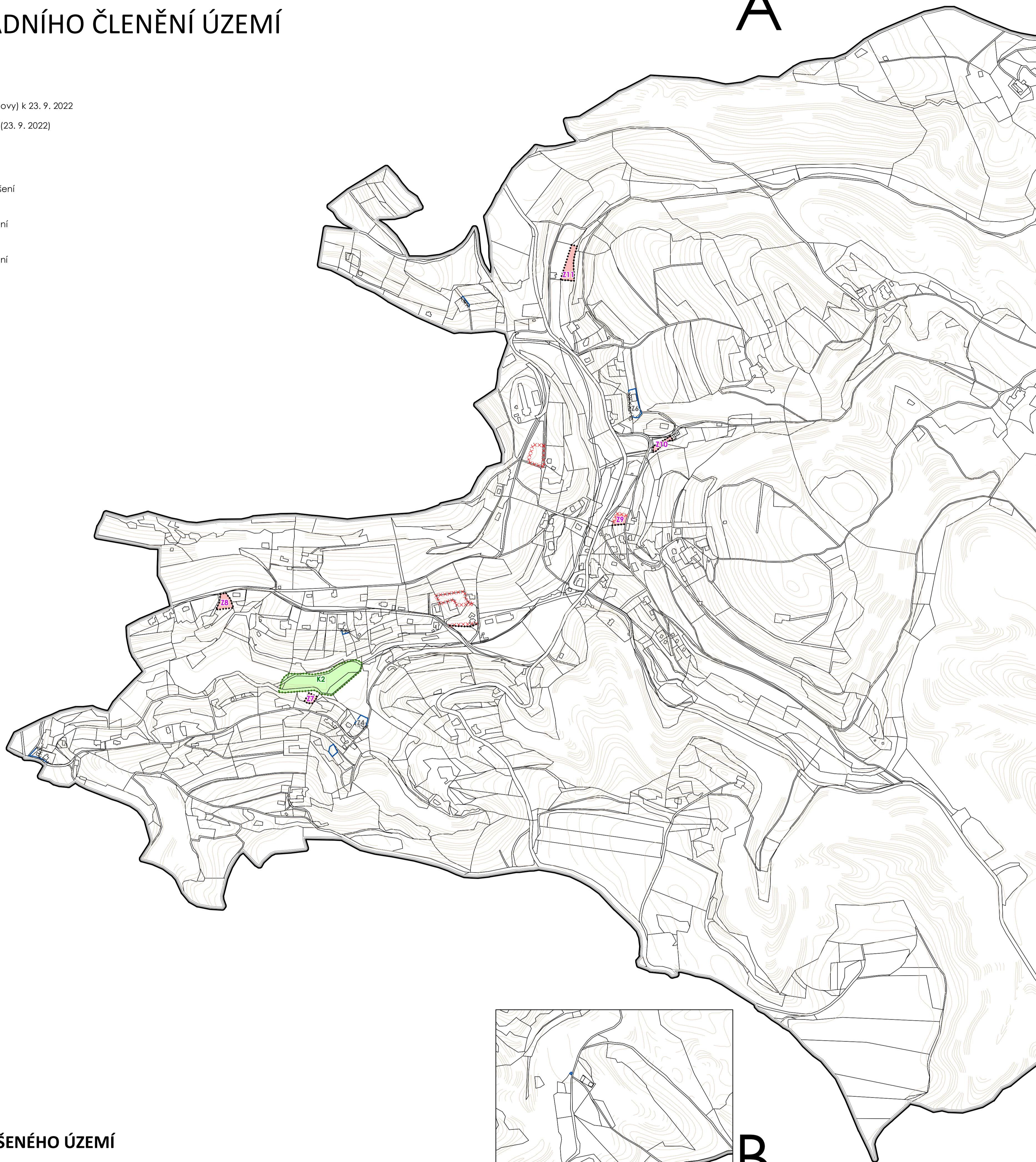
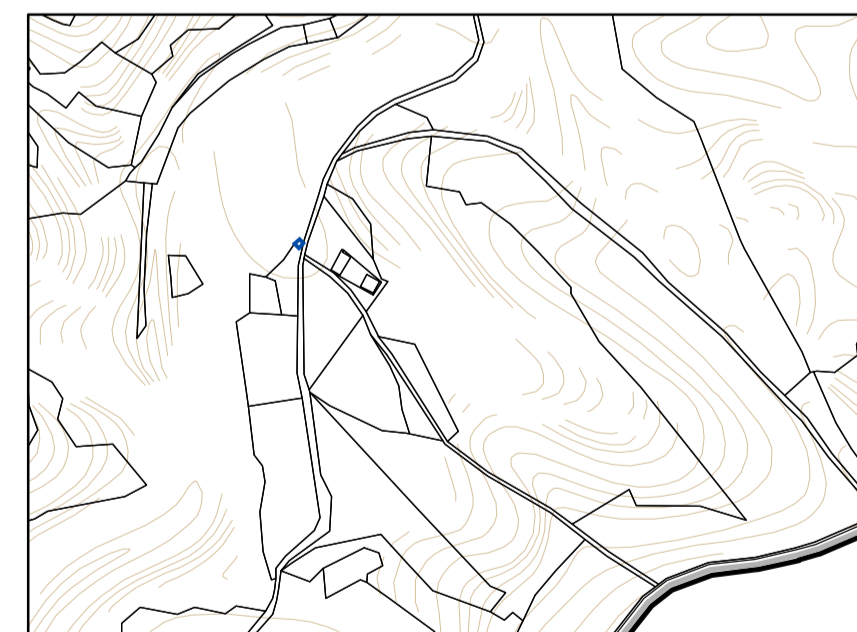
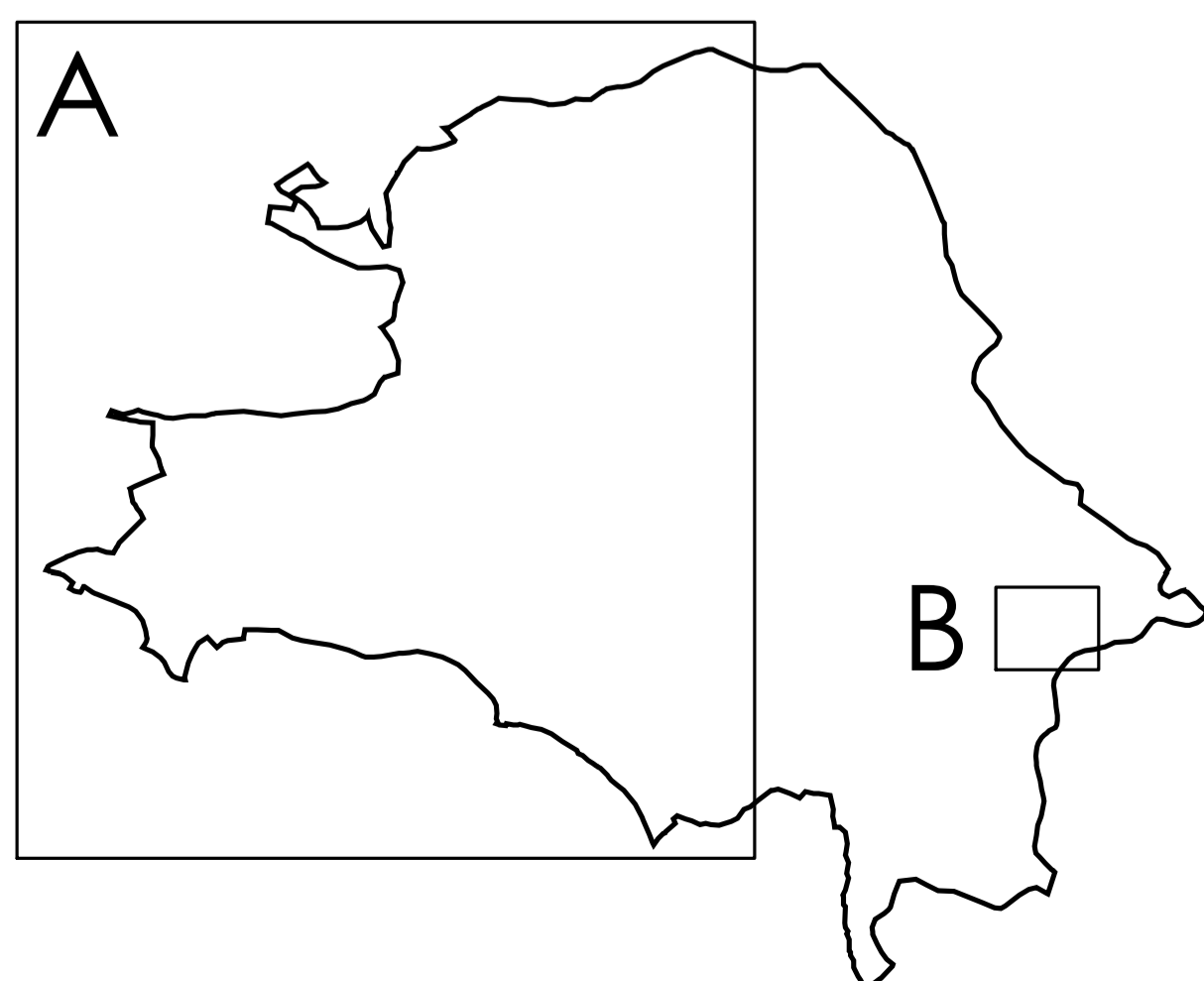


SCHÉMA VÝŘEZŮ ŘEŠENÉHO ÚZEMÍ



B

ZMĚNA Č. 2 ÚZEMNÍHO PLÁNU KACANOVY

POŘIZOVATEL	Městský úřad Turnov
PROJEKTANT	Ing. Eduard Žaluda
ZHOTOVITEL	ŽALUDA, projektová kancelář
AUTORSKÝ KOLEKTIV	Ing. Eduard Žaluda, Ing. arch. Alena Švandelíková, RNDr. Ing. Miroslav Vrtiška, PhD., Mgr. Michal Bobr, Ing. arch. Rostislav Aubrecht

VÝKRES ZÁKLADNÍHO ČLENĚNÍ ÚZEMÍ

VÝKRES Č.	PARE	DATUM
1		I/2024
		MĚŘÍTKO
		1 : 5 000