






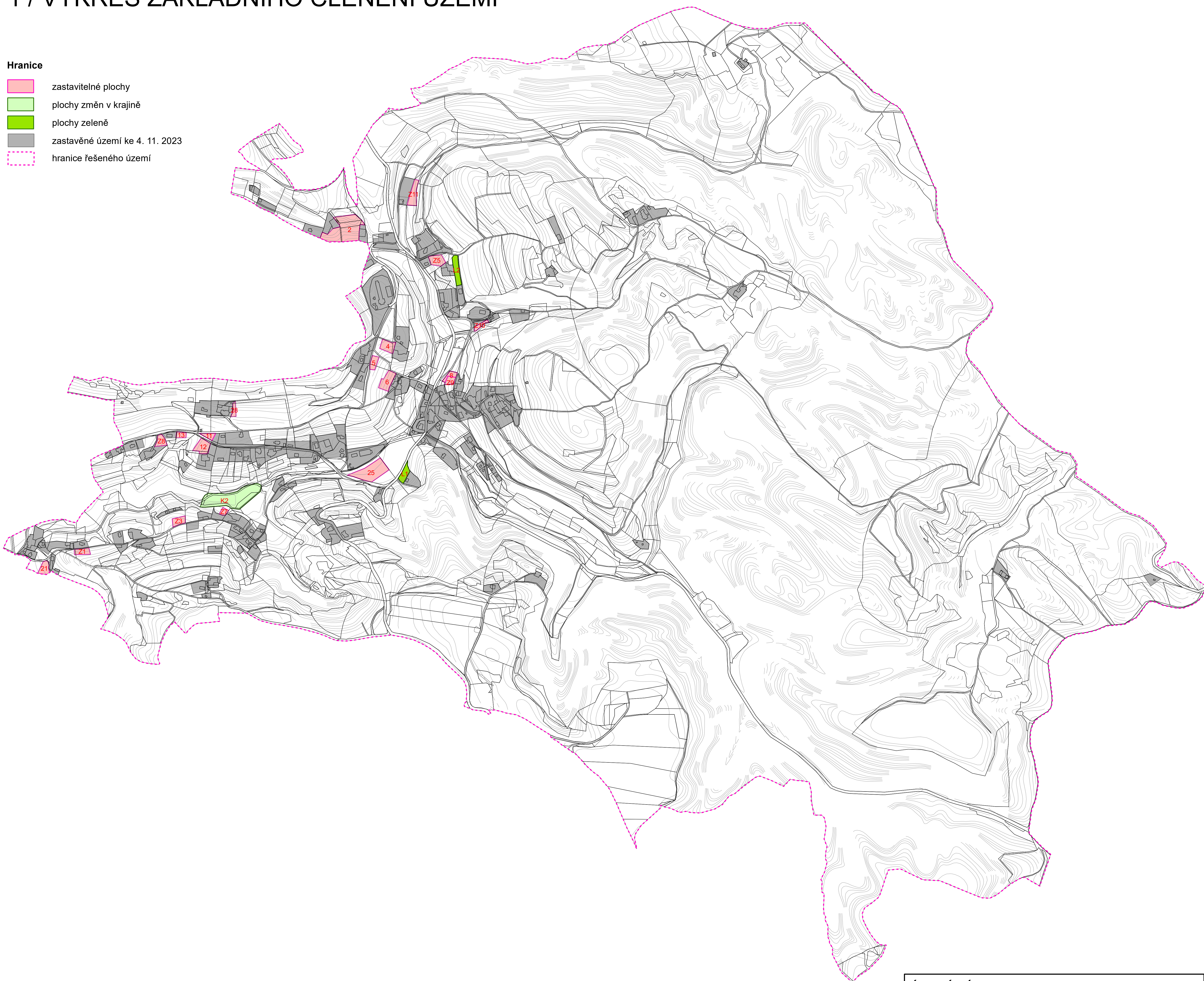
ÚZEMNÍ PLÁN KACANOVY

úplné znění po Změně č. 1 a 2

1 / VÝKRES ZÁKLADNÍHO ČLENĚNÍ ÚZEMÍ

Hranice

-  zastavitelné plochy
-  plochy změn v krajině
-  plochy zeleně
-  zastavěné území ke 4. 11. 2023
-  hranice řešeného území



ÚZEMNÍ PLÁN KACANOVY			
úplné znění po Změně č. 1 a 2			
POŘIZOVATEL	Městský úřad Turnov		
PROJEKTANT	Ing. Eduard Žaluda		
ZHOTOVITEL	ŽALUDA, projektová kancelář		
AUTORSKÝ KOLEKTIV	Ing. Eduard Žaluda, Ing. arch. Alena Švandelíková, RNDr. Ing. Miroslav Vrtiška, Ph.D., Mgr. Michal Bobr, Ing. arch. Rostislav Aubrecht		
VÝKRES ZÁKLADNÍHO ČLENĚNÍ ÚZEMÍ	VÝKRES Č.	PARE	DATUM
	1		III/2024
			MĚŘÍTKO
			1 : 5 000